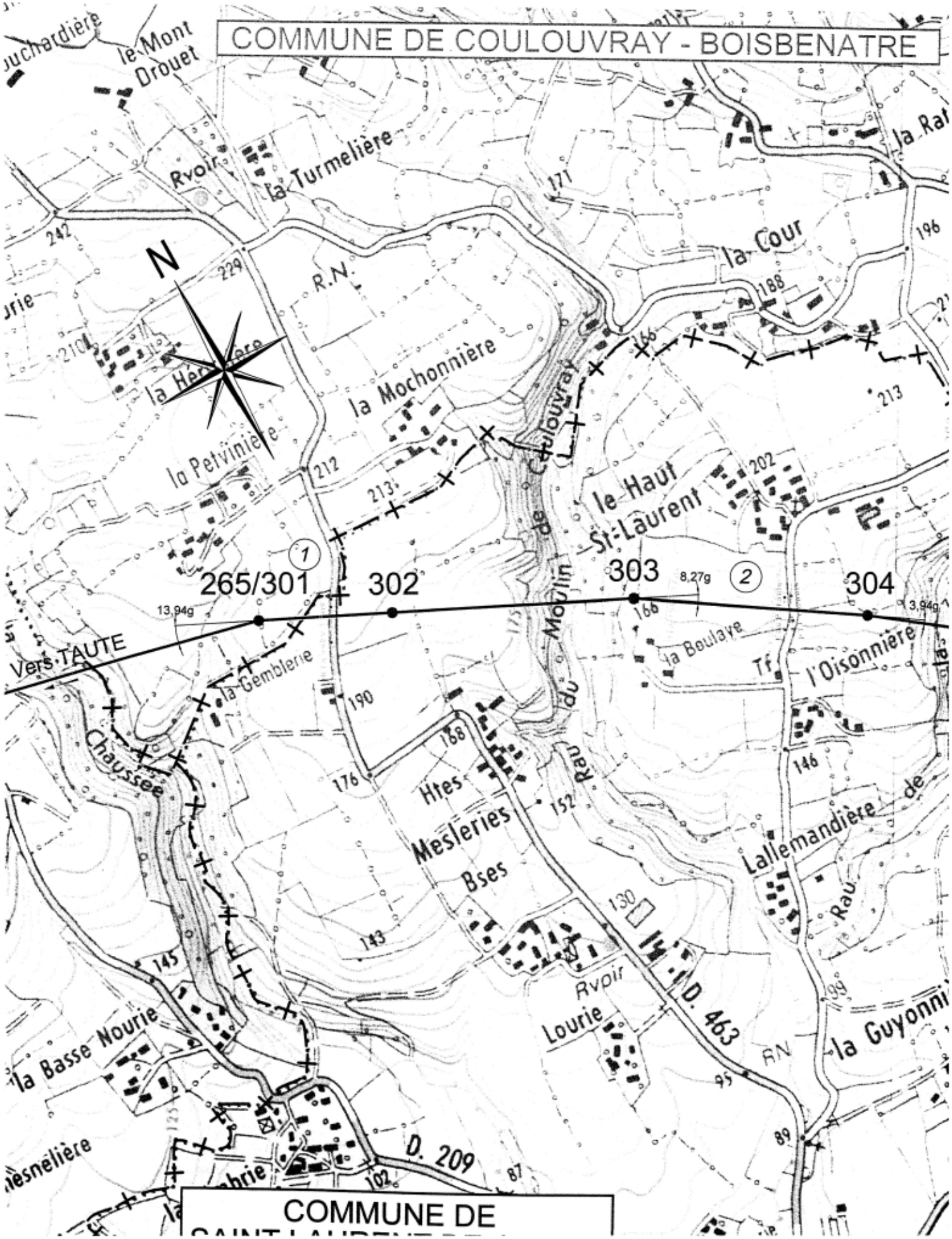
COMMUNE DE COULOUVRAY - BOISBENATRE
le Mont Drouet
la Turmelière
Rvoir
la Cour
R.N.
N
la Mochonnière
la Petvinière
le Haut St-Laurent
Coulouvray
Moulin
265/301
302
303
304
13,94g
8,27g
3,94g
1
2
Vers TAUTE
la Gemblerie
la Boulaye
l'Oisonnière
Chaussée
Htes Mesleries
Bses
Ruau
Lallemandière
Rvoir
Lourie
D. 463
la Basse Nourie
D. 209
la Guyonnière
COMMUNE DE

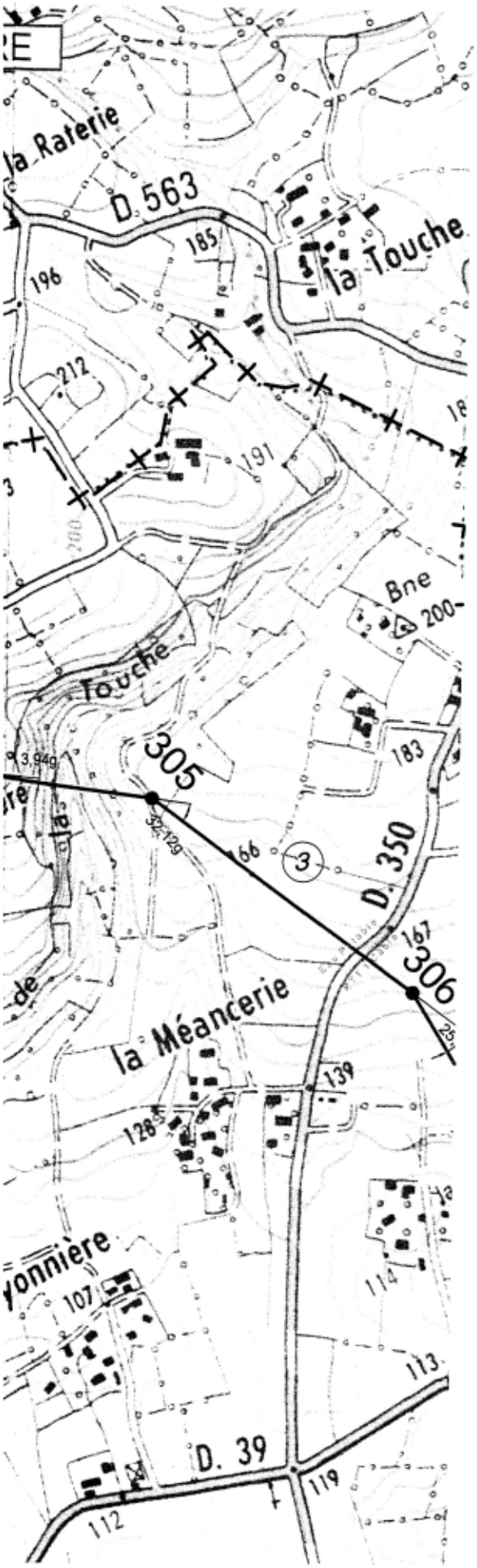
la Raterie
D. 563
la Touche
Bne
Touche
305
306
3,94g
32,12g
D. 350
la Méancerie
D. 39
yonnière

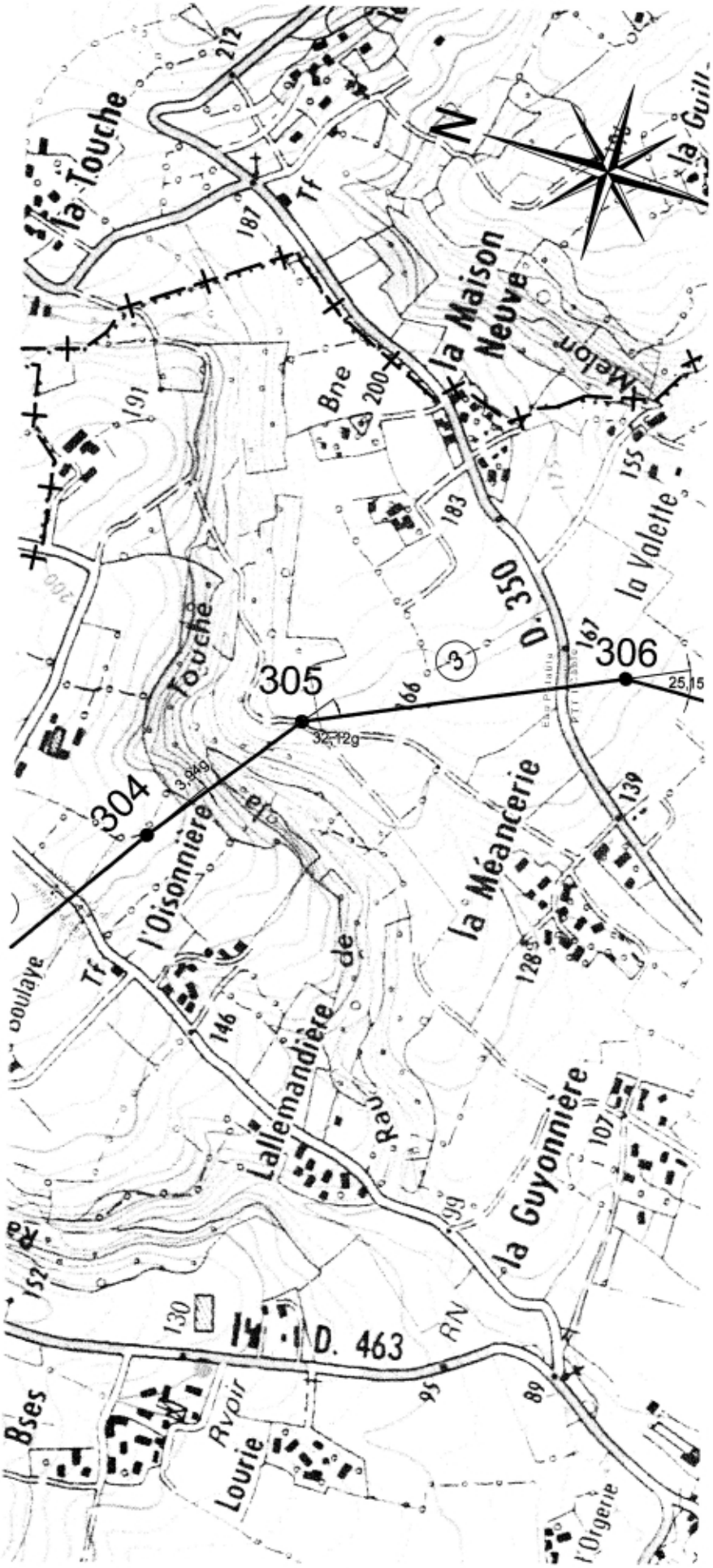
N
la Touche
la Maison Neuve
Bne
la Valette
D. 350
305
306
304
25,15
32,12g
3,94g
Touche
l'Oisonnière
la Méancerie
Lallemandière
la Guyonnière
D. 463
Lourie
l'Orgerie

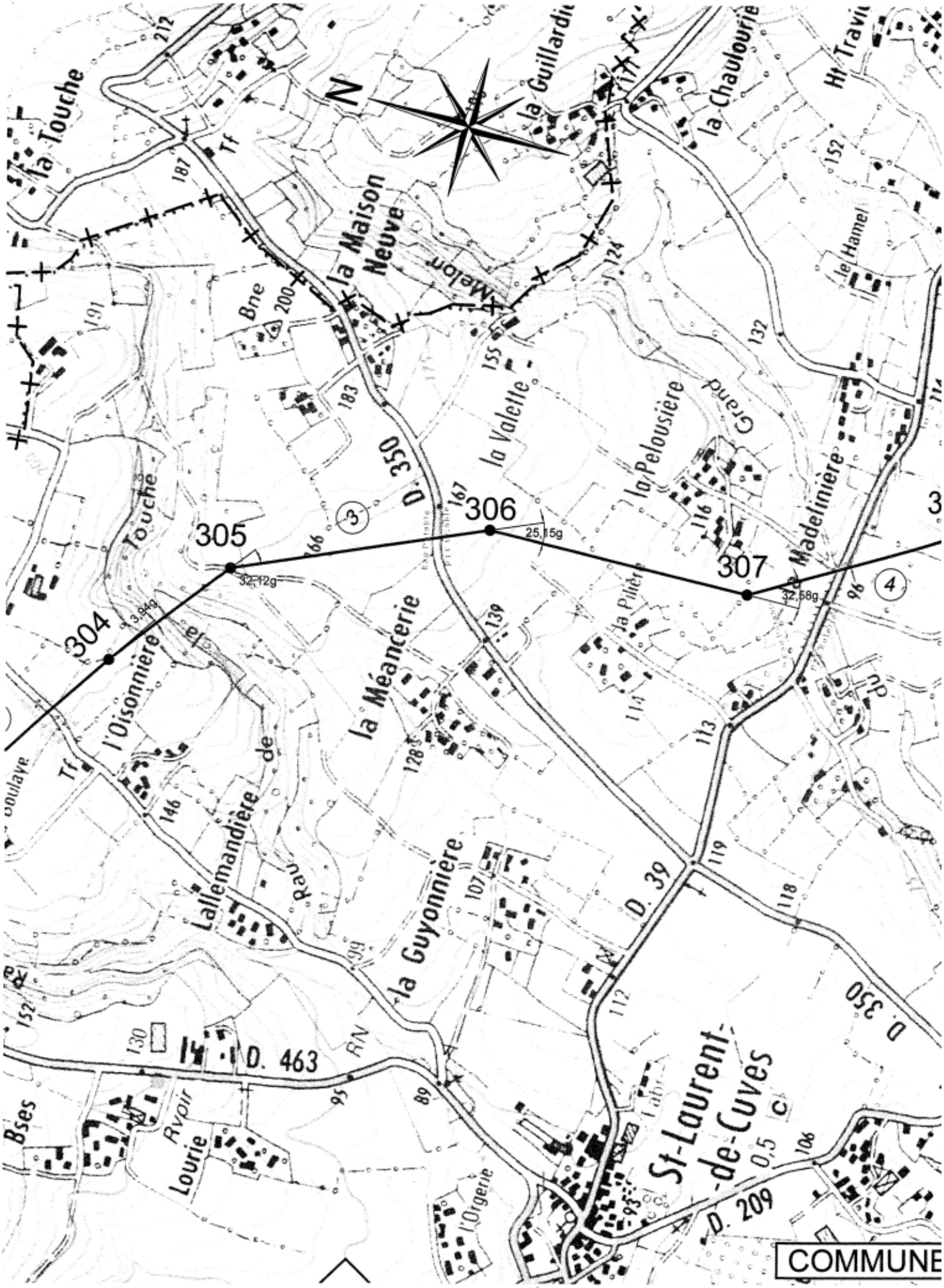
N
304
305
306
307
3,84g
32,12g
25,15g
32,58g
la Touche
la Guillardie
la Chaudourie
la Maison Neuve
Maison Neuve
Bne
la Valette
la Pelousière
Grand
la Madeleinière
le Hamel
D. 350
la Méancerie
la Pilier
l'Oisonnière
Lallemandière
la Guyonnière
D. 39
D. 463
D. 350
St-Laurent-de-Cuves
D. 209
Lourie
Rvoir
l'Orgerie
Bses
COMMUNE

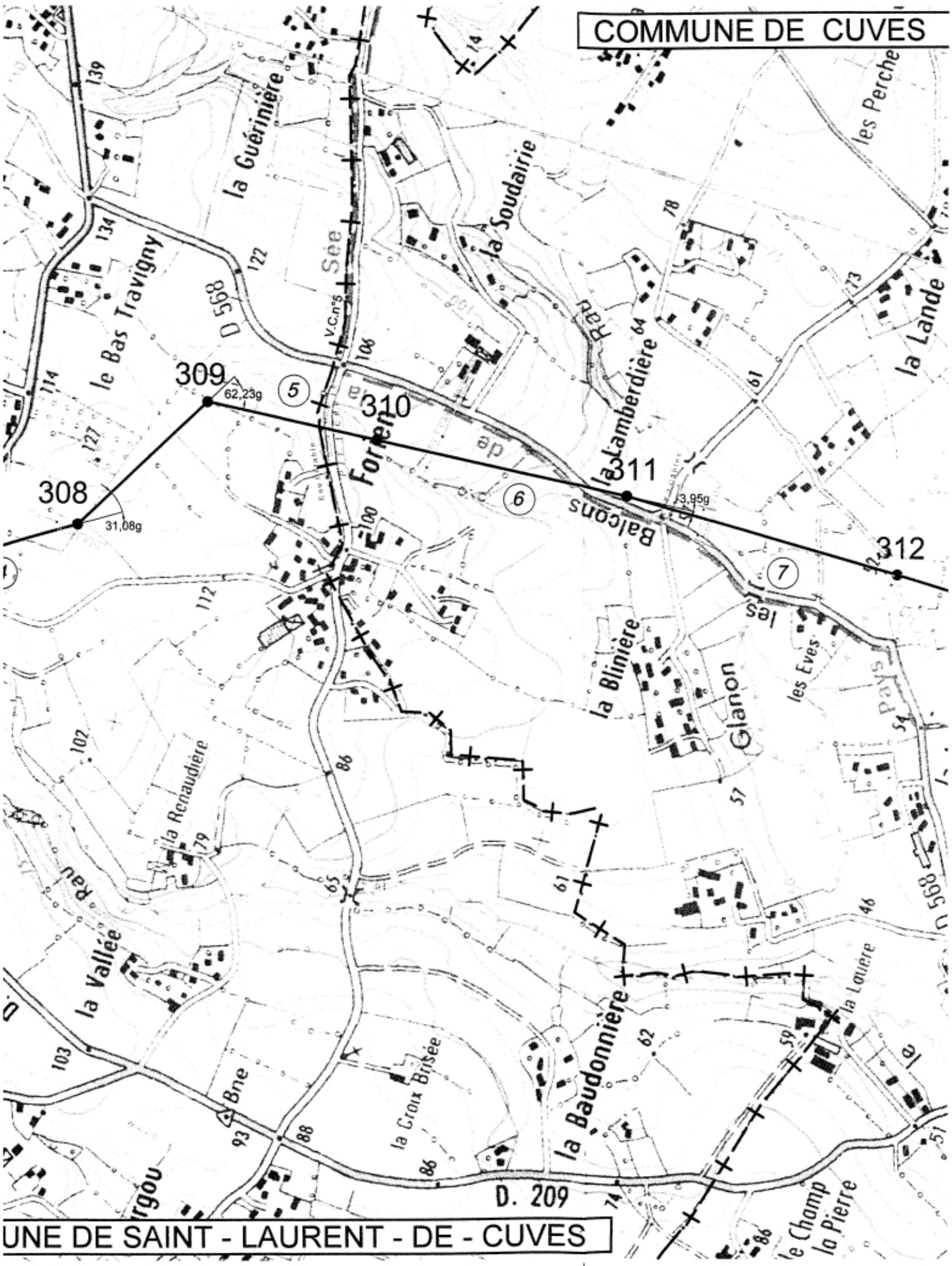
COMMUNE DE CUVES
309
62,23g
310
311
312
308
31,08g
5
6
7
la Guérinière
la Soudairie
les Perches
la Lande
le Bas Travigny
D 568
V.C.n°5
Forêt
la Lamberdière
Balcons
la Blinière
Glanon
les Eves
la Renaudière
la Vallée
la Baudonnière
la Croix Brisée
la Laulière
le Champ la Pierre
D. 209
UNE DE SAINT - LAURENT - DE - CUVES

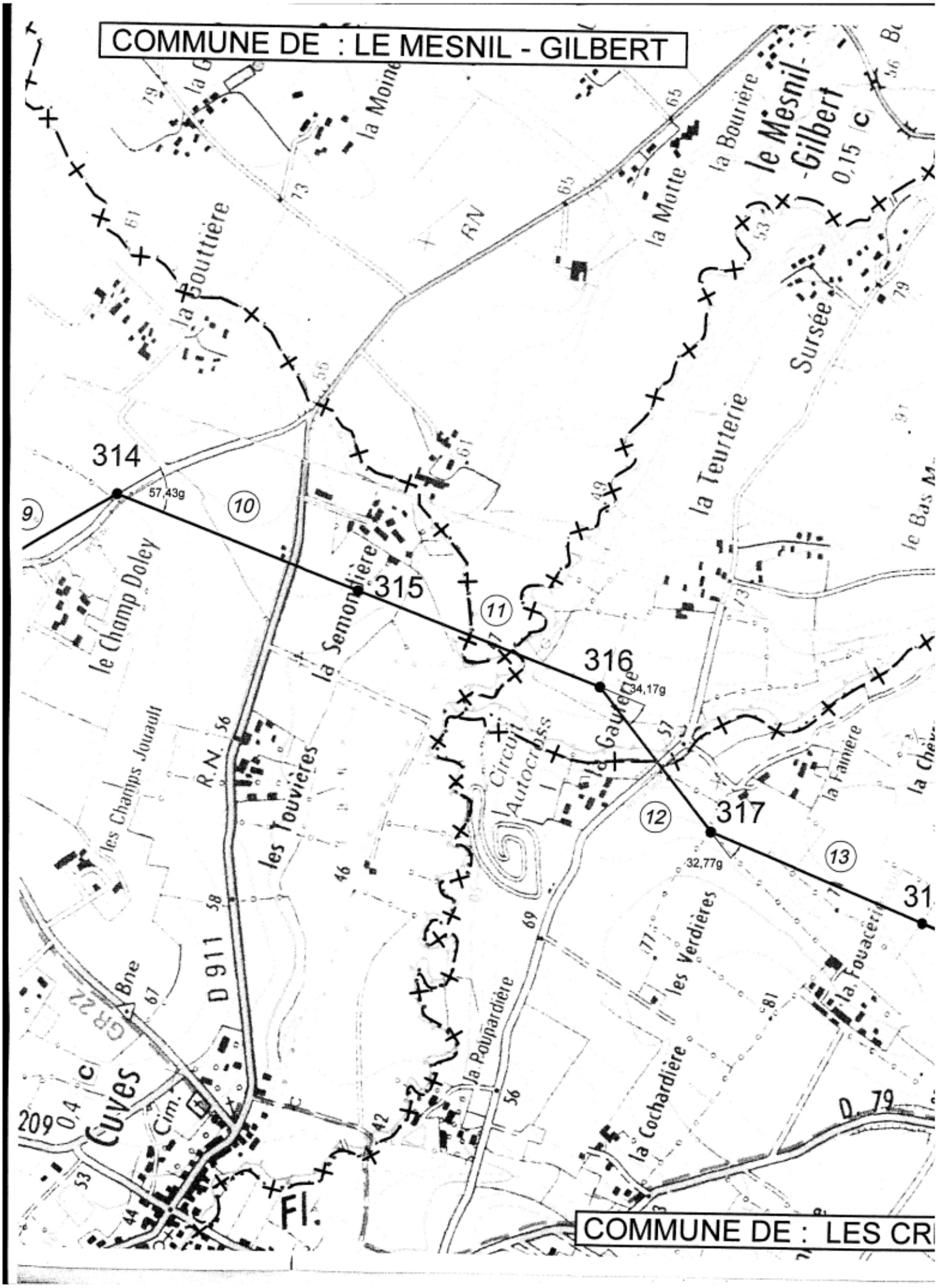
COMMUNE DE : LE MESNIL - GILBERT
314
57,43g
315
316
34,17g
317
32,77g
9
10
11
12
13
la Bouttière
la Moine
la Mutte
la Bourrière
le Mesnil-Gilbert
Sursée
la Teurterie
le Bas M
le Champ Doley
la Semondière
les Champs Jouault
R.N. 56
les Touvières
Circuit Autocross
la Gauterie
la Faurière
D 911
les Verdières
la Fouaterie
la Pouparderie
la Cochardière
Cuves
Cim.
Bne
GR 22
209
D. 79
Fl.
COMMUNE DE : LES CR

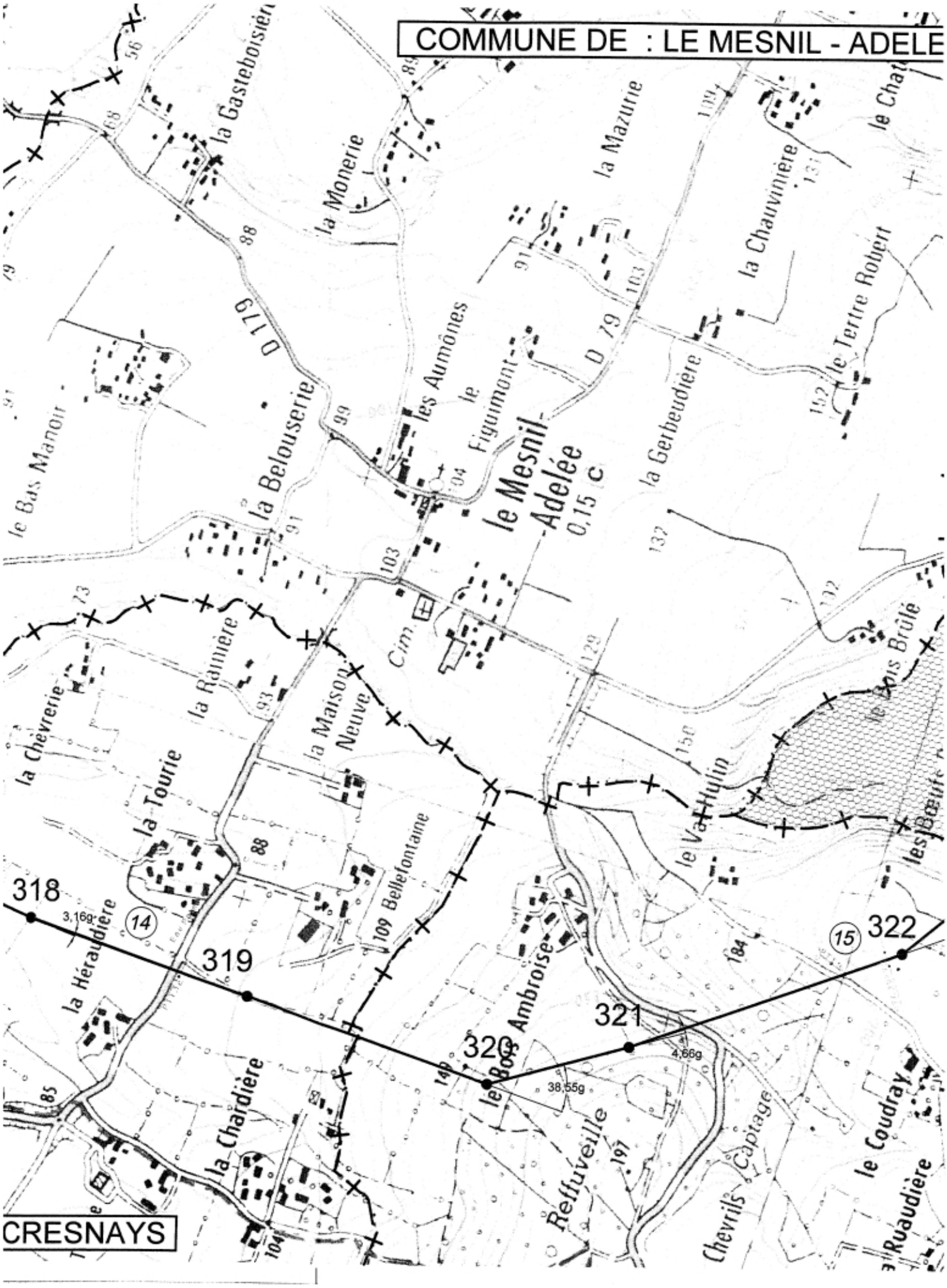
COMMUNE DE : LE MESNIL - ADELE
la Gasteboisière
la Monerie
la Mazurie
la Chauvinière
le Tertre Robert
D 179
D 79
les Aumônes
le Figuiment
le Mesnil-Adelée
0,15 C
la Belouserie
le Bas Manoir
la Gerbeudière
Cim.
la Chèvrerie
la Rainière
la Maison Neuve
la Tourie
109 Bellefontaine
le Bois Brûlé
le Val Hulin
les Beurs
318
3,16g
14
319
320
321
4,66g
38,55g
15
322
la Héraudière
le Bois Ambroise
la Chardière
Reffuveille
Captage
Chevrils
le Coudray
la Ruaudière
CRESNAYS

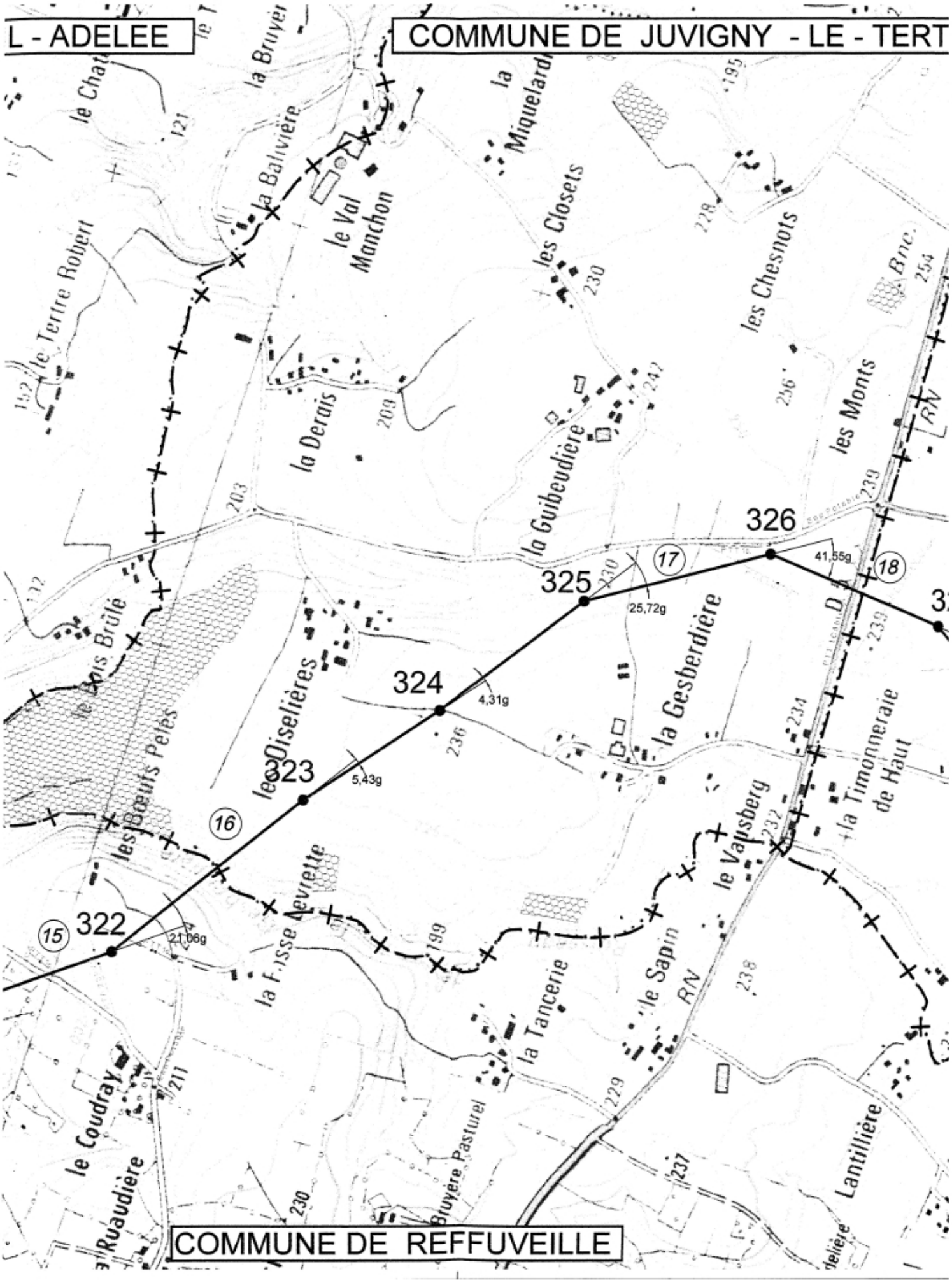
L - ADELEE
COMMUNE DE JUVIGNY - LE - TERT
COMMUNE DE REFFUVEILLE
322
323
324
325
326
15
16
17
18
21,06g
5,43g
4,31g
25,72g
41,55g
la Balivière
le Val Manchon
la Miquelardi
les Closets
les Chesnots
le Tertre Robert
la Derais
la Guibeudière
les Monts
les Oiselières
la Gesberdière
la Timonneraie de Haut
le Vausberg
le Sapin
la Tancerie
la Fosse Nevrette
les Beurs Pelés
le Coudray
la Ruaudière
Bruyère Pasturel
Lantillière
RN

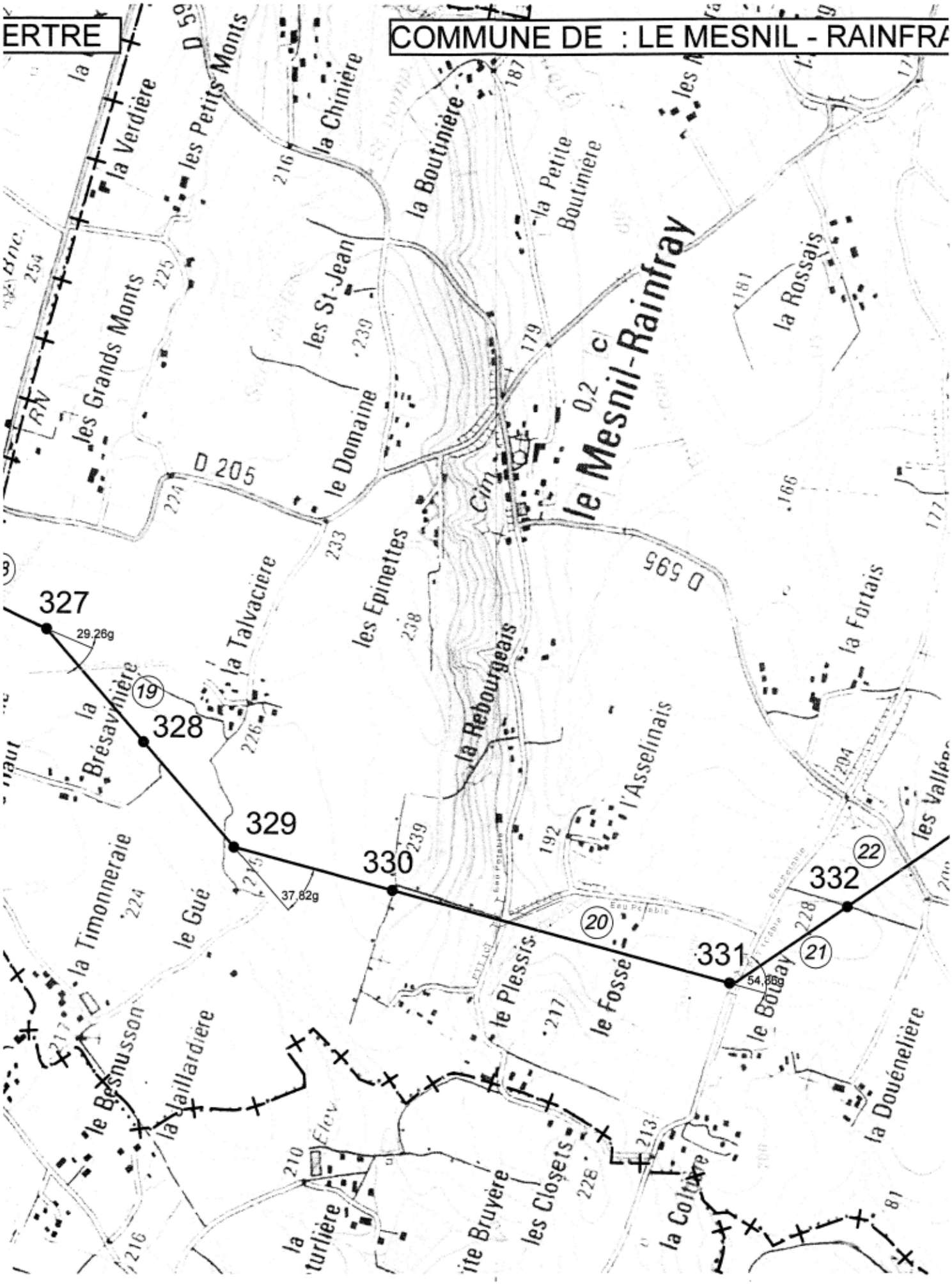
ERTRE
COMMUNE DE : LE MESNIL - RAINFRA
la Verdière
les Petits Monts
la Chinière
la Boutinière
la Petite Boutinière
les St-Jean
les Grands Monts
le Domaine
le Mesnil-Rainfray
la Rossais
D 205
D 595
les Epinettes
la Talvacière
la Brésavinière
la Rebourgeais
l'Asselinais
la Fortais
la Timonneraie
le Gué
le Plessis
le Fossé
le Bonnay
le Besnusson
la Jaillardière
la Douénelière
les Closets
la Coltière
la Bruyère
327
328
329
330
331
332
29,26g
37,82g
54,86g
19
20
21
22

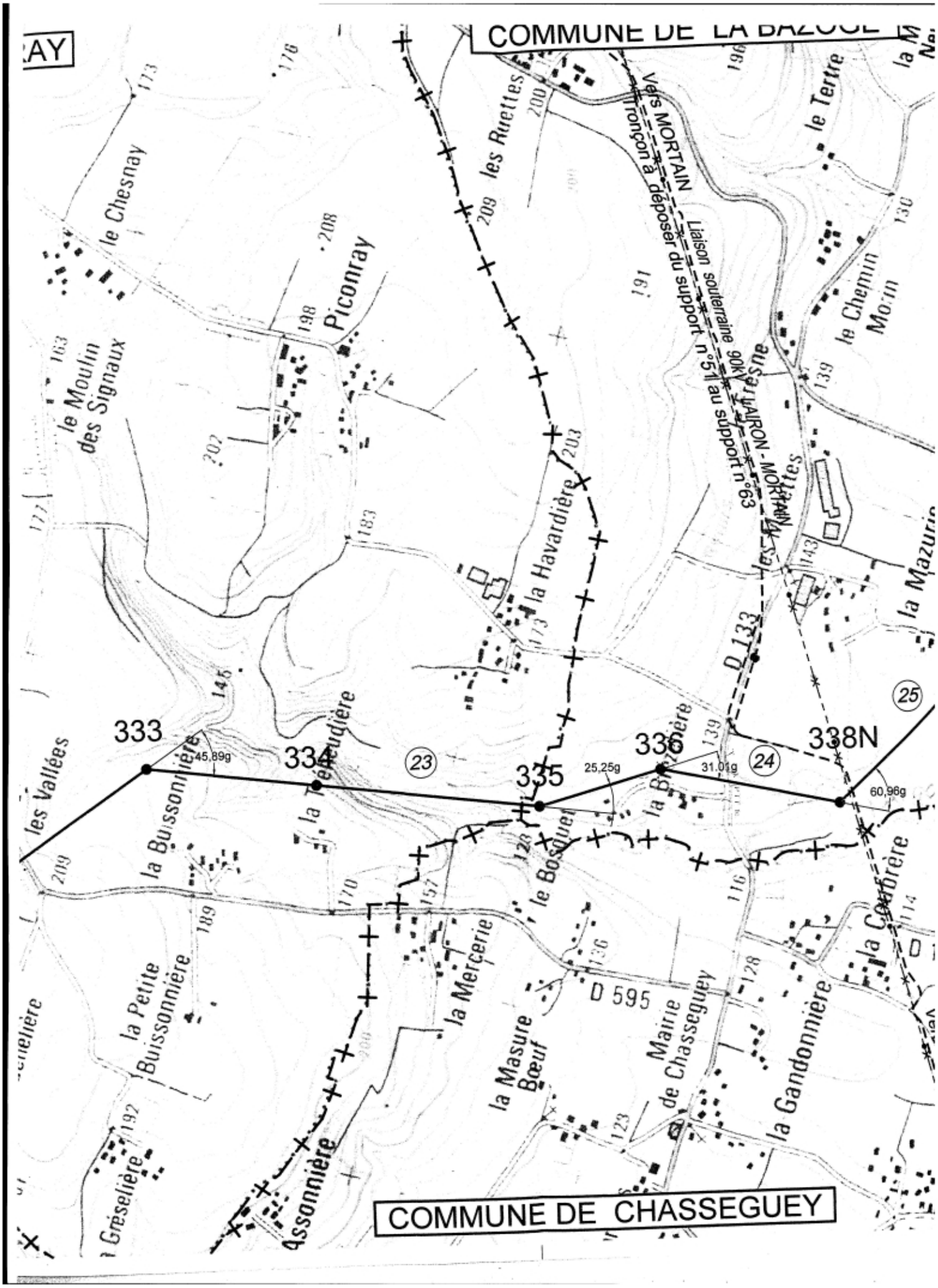
COMMUNE DE LA BAZOGE
COMMUNE DE CHASSEGUEY
Vers MORTAIN
Tronçon à déposer du support n°51 au support n°63
Liaison souterraine 90kV LAIRON - MORTAIN
333
334
335
336
338N
45,89g
25,25g
31,01g
60,96g
23
24
25
D 133
D 595
le Chesnay
le Moulin des Signaux
Piconray
les Ruettes
la Havardière
la Buissonnière
la Petite Buissonnière
les Vallées
la Mercerie
la Masure Bœuf
le Bosquet
Mairie de Chasseguey
la Gandonnière
le Tertre
le Chemin Morin
la Mazurie
les Ruettes
Assonnière
Grèselière

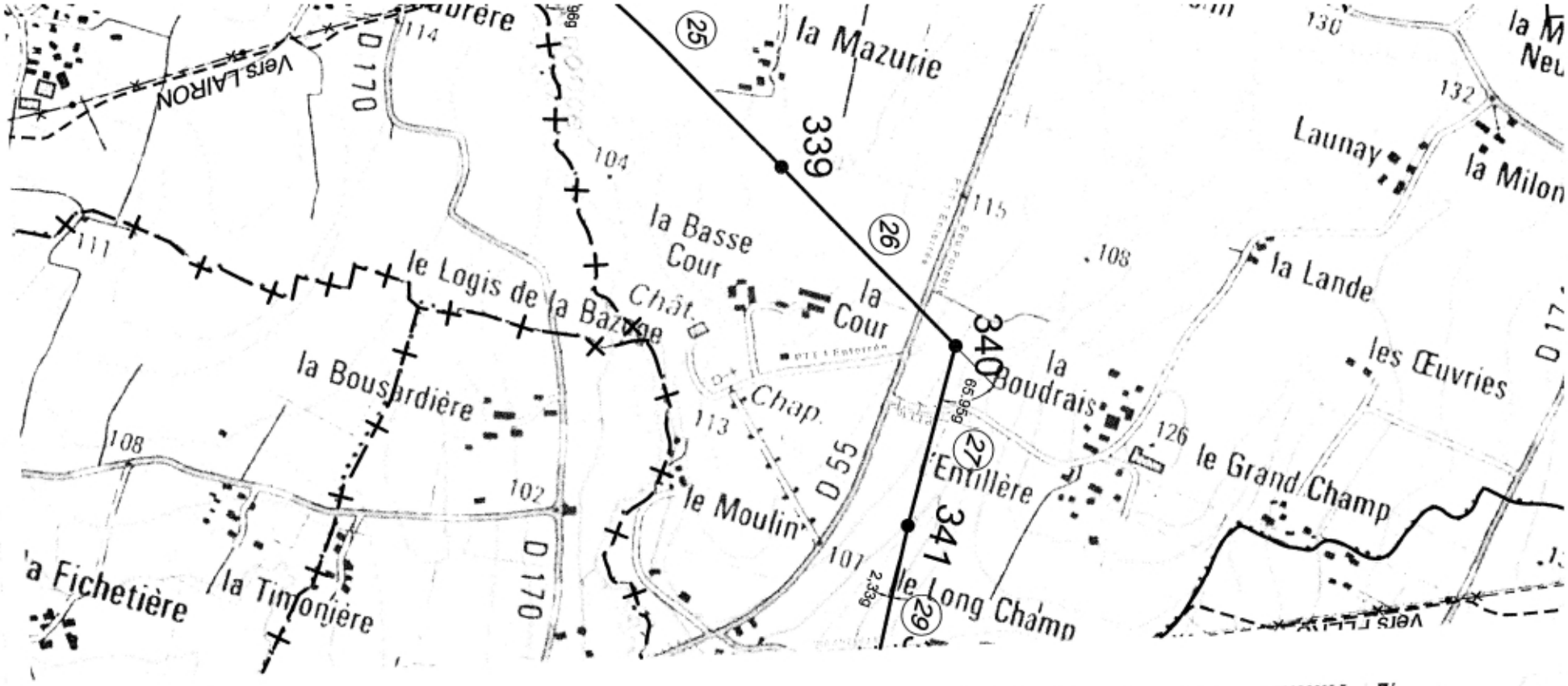
la Mazurie
339
340
341
25
26
27
la Basse Cour
la Cour
Chât.
Chap.
le Logis de la Bazoge
la Bousardière
le Moulin
la Fichetière
la Timonière
D 170
D 55
la Boudrais
Entillère
le Long Champ
le Grand Champ
la Lande
les Œuvries
Launay
la Milon
Vers LAIRON
Vers FLERS
104
111
108
102
113
107
115
126
132
130
114
65,959
2,339

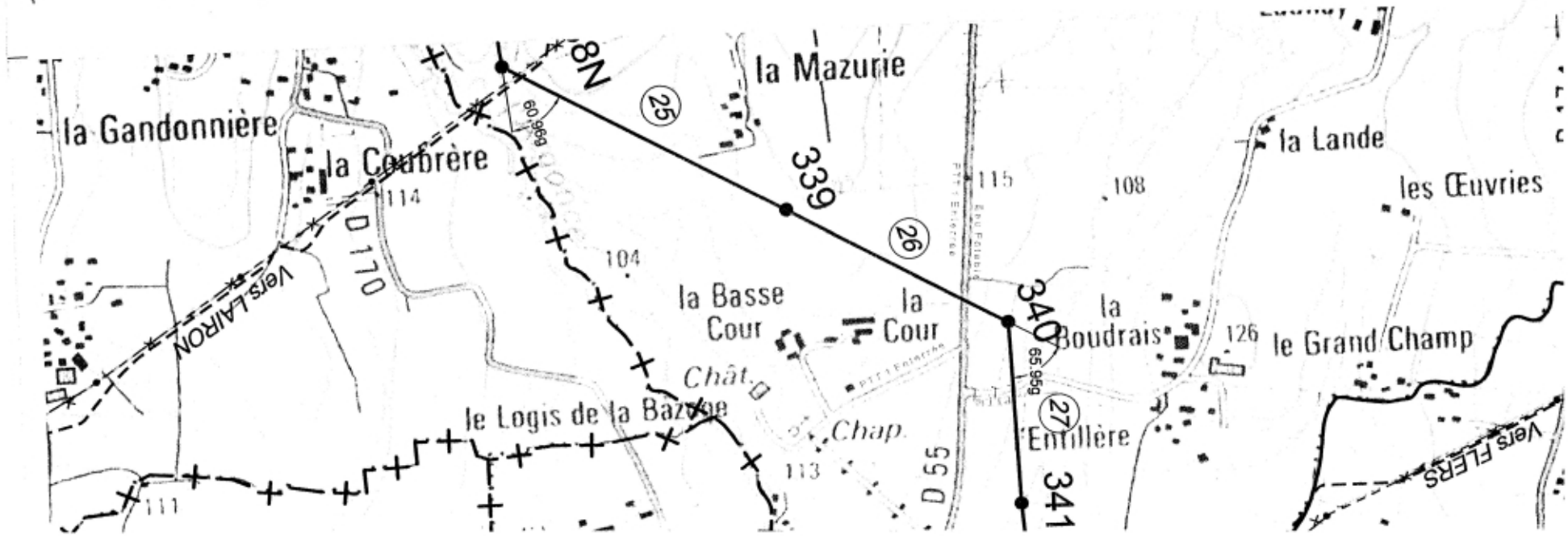
la Mazurie
8N
339
340
341
25
26
27
la Gandonnière
la Coubrère
la Basse Cour
la Cour
Chât.
Chap.
le Logis de la Bazoge
la Boudrais
Entillère
le Grand Champ
la Lande
les Œuvries
D 170
D 55
Vers LAIRON
Vers FLERS
104
111
108
113
115
126
114
60,969
65,959

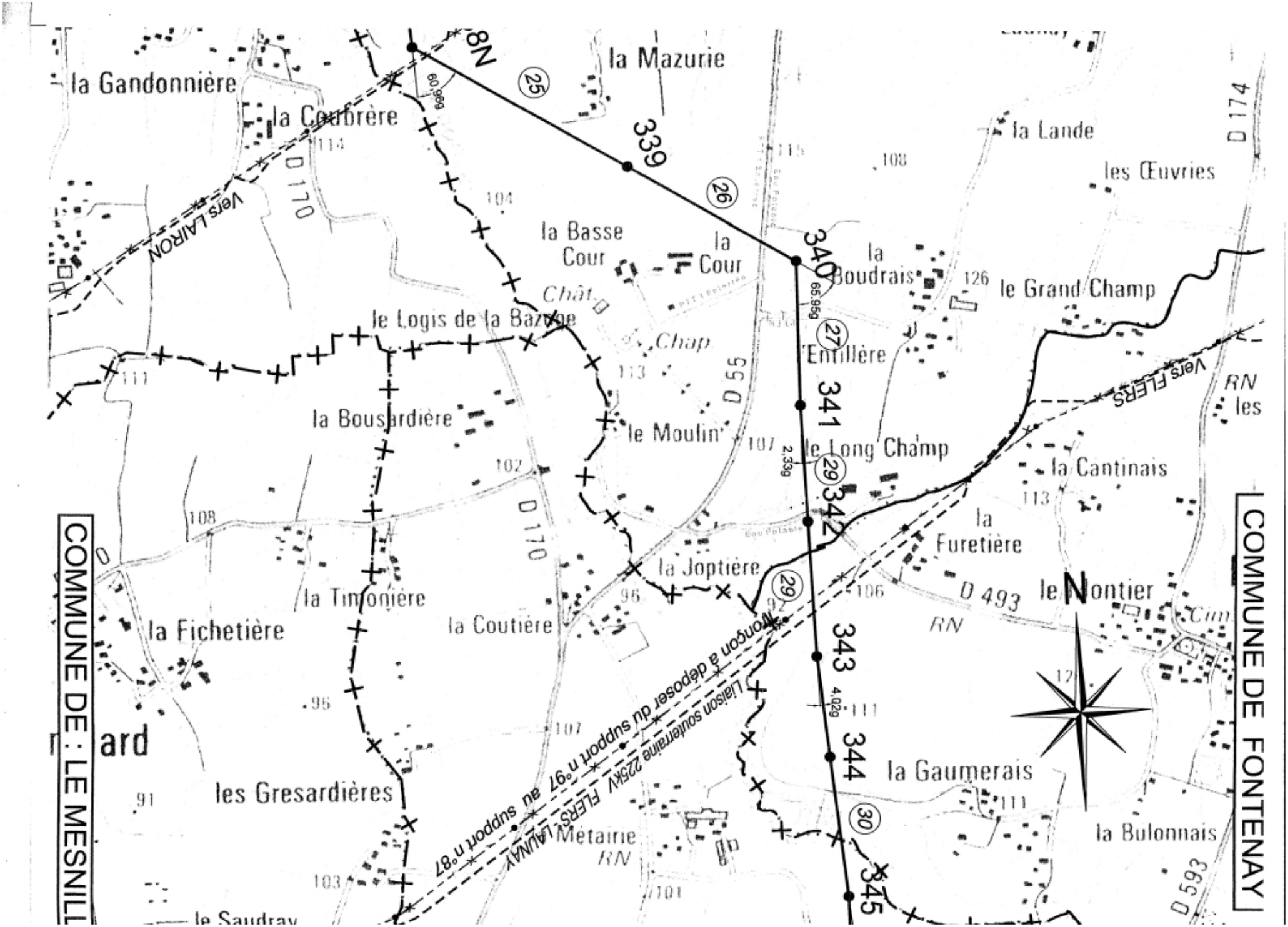
COMMUNE DE FONTENAY
COMMUNE DE : LE MESNILL
la Gandonnière
la Coubrère
la Mazurie
la Lande
les Œuvries
la Basse Cour
la Cour
la Boudrais
le Grand Champ
le Logis de la Bazoge
Entillère
la Boussardière
le Moulin
le Long Champ
la Cantinais
la Furetière
la Joptière
le Nontier
la Fichetière
la Timonière
la Coutière
la Gaumerais
les Gresardières
Métairie
la Bulonnais
le Saudray
Vers LAIRON
Vers FLERS
Liaison souterraine 225kV FLERS-LAUNAY
Monçon à déposer du support n°97 au support n°87
D 170
D 55
D 493
D 174
D 563
RN
339
340
341
342
343
344
345
25
26
27
29
30

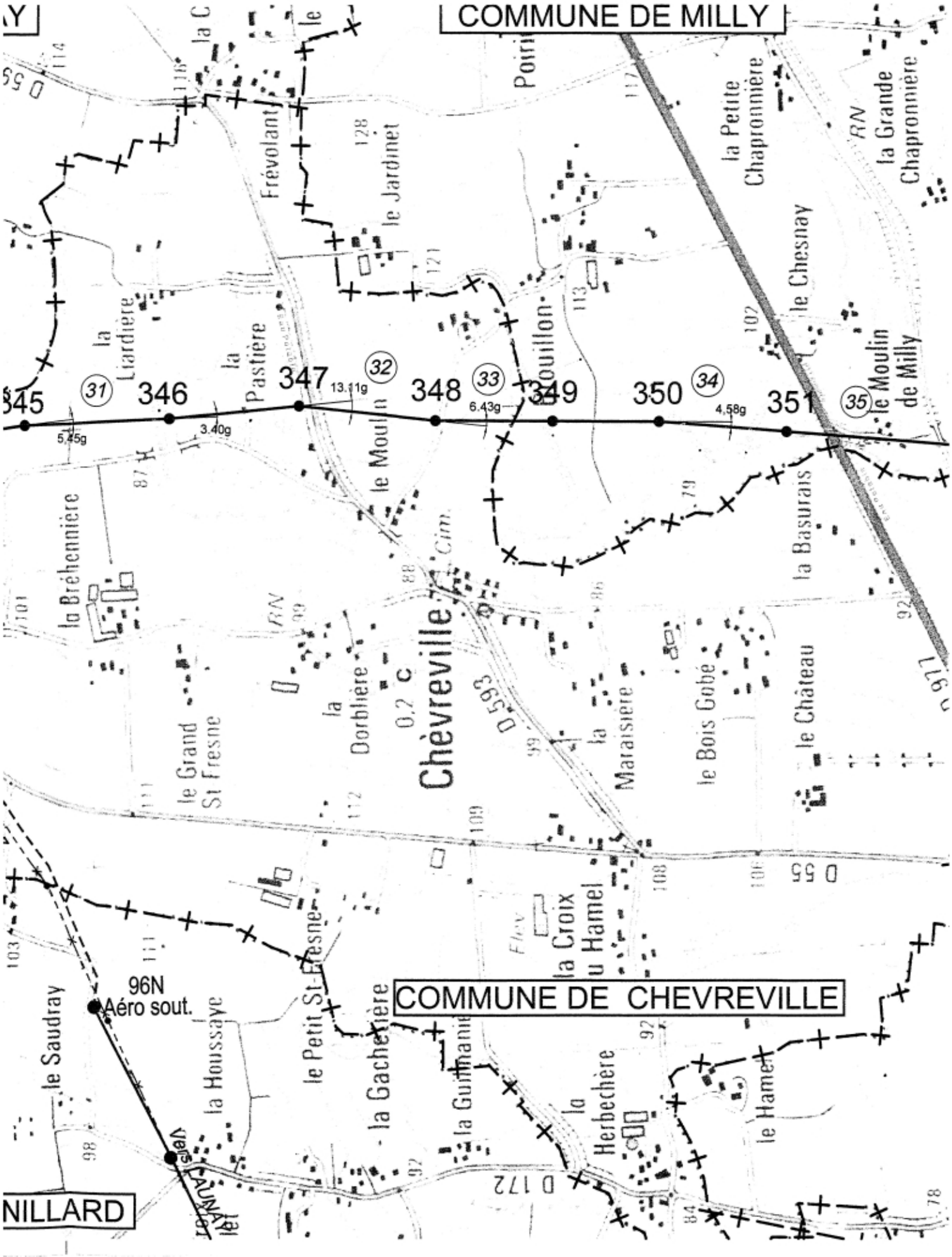
COMMUNE DE MILLY
COMMUNE DE CHEVREVILLE
NILLARD
345
346
347
348
349
350
351
31
32
33
34
35
5.45g
3.40g
13.11g
6.43g
4.58g
96N
Aéro sout.
vers LAUNAY
la Liardière
la Pastière
Frévolant
le Jardinet
Pouillon
la Petite Chapronnière
la Grande Chapronnière
le Chesnay
le Moulin de Milly
le Moulin
la Bréhennière
la Basurais
Chèvreville
la Dorblière
le Grand St Fresne
la Maraisière
le Bois Gobé
le Château
la Croix du Hamel
le Petit St-Fresne
la Gachetière
la Guillaniè
la Herbechère
le Hamel
le Saudray
la Houssaye
D 59
D 55
D 172

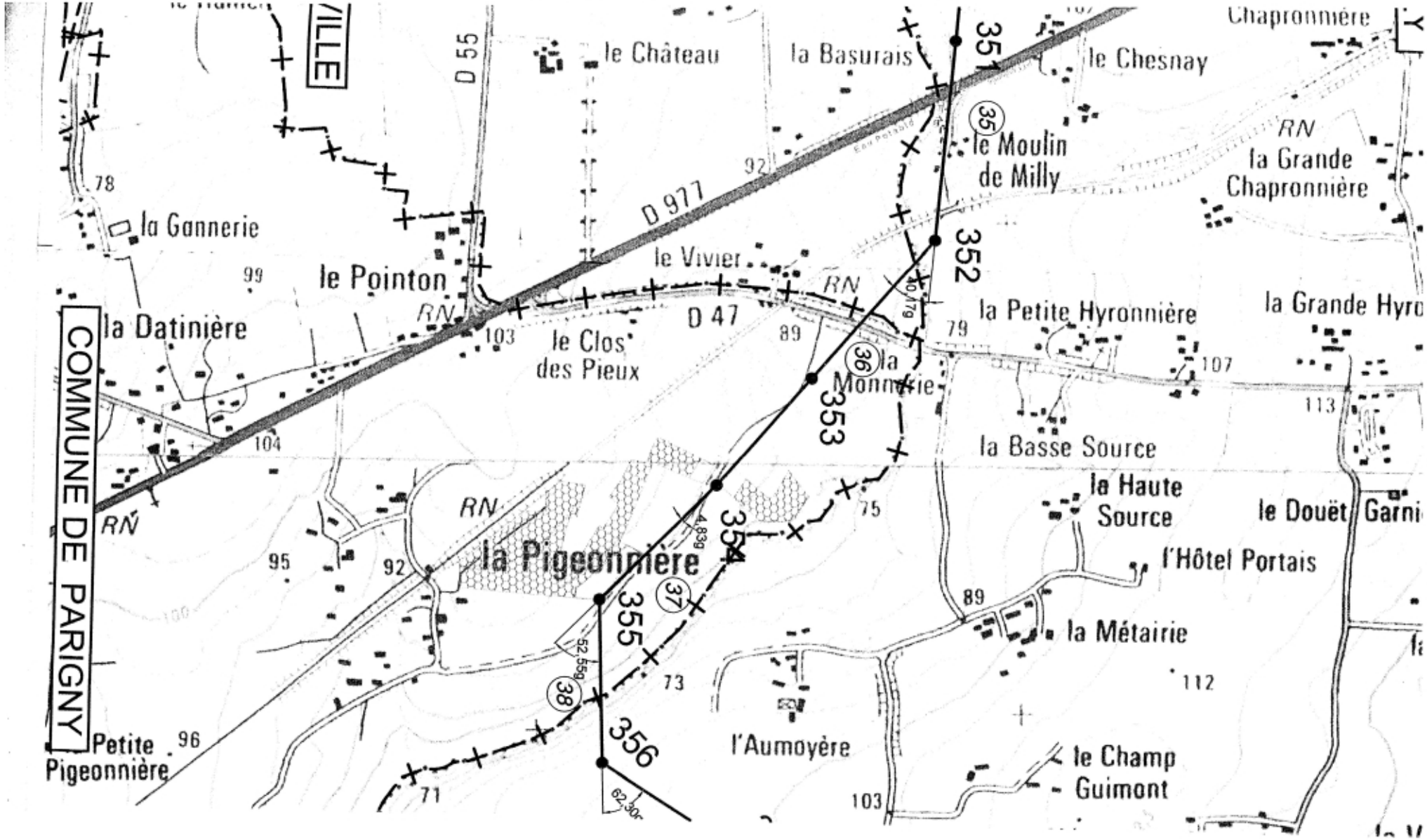
COMMUNE DE PARIGNY
le Château
la Basurais
le Chesnay
Chapronnière
le Moulin de Milly
la Grande Chapronnière
D 55
D 977
D 47
RN
la Gannerie
le Pointon
le Vivier
la Datinière
le Clos des Pieux
la Monnerie
la Petite Hyronnière
la Grande Hyro
la Basse Source
la Haute Source
le Douët
Garni
l'Hôtel Portais
la Métairie
la Pigeonnière
l'Aumoyère
le Champ Guimont
Petite Pigeonnière
351
352
353
354
355
356
35
36
37
38

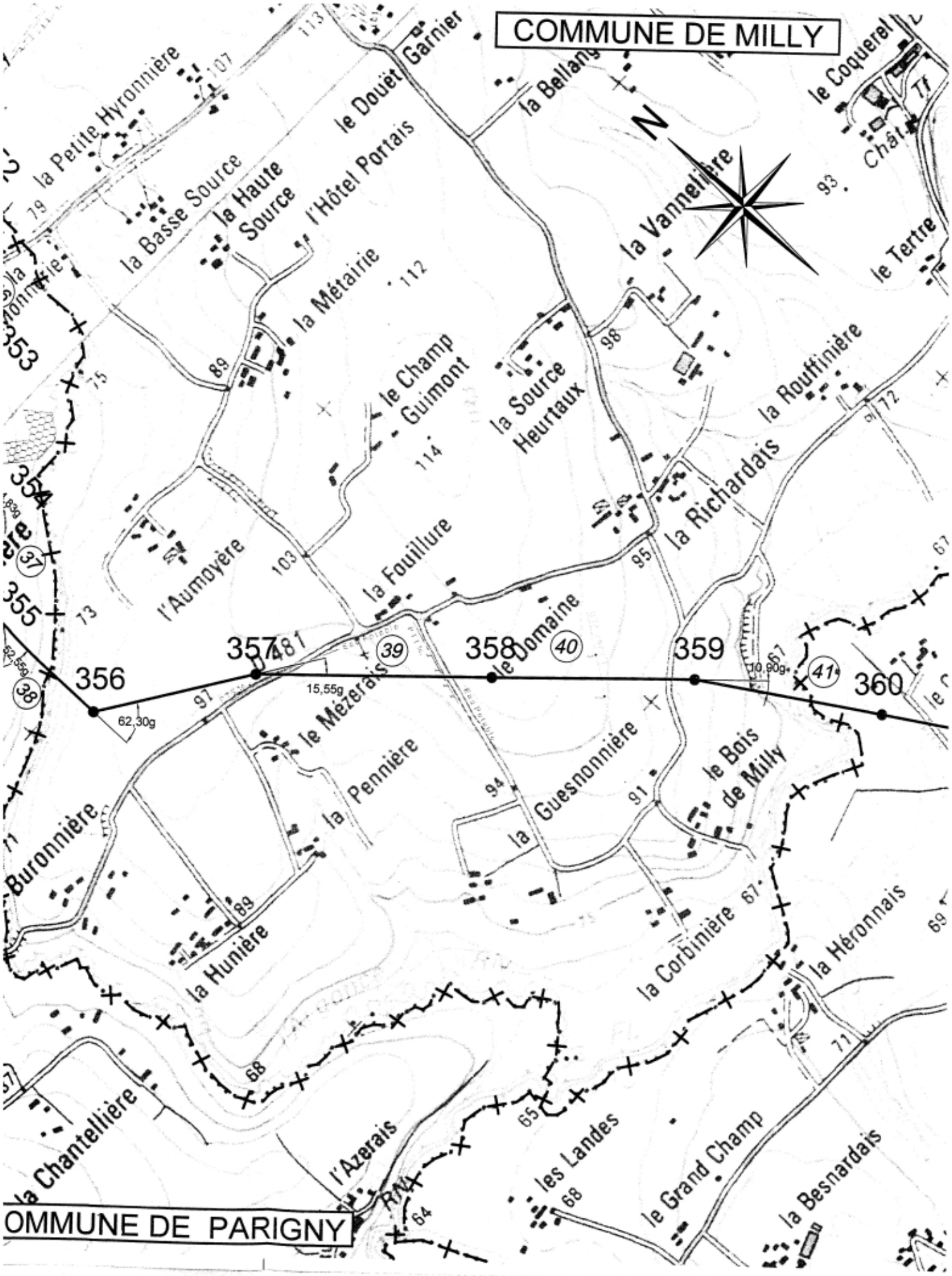
COMMUNE DE MILLY
COMMUNE DE PARIGNY
N
356
357
358
359
360
62,30g
15,55g
10,90g
la Petite Hyronnière
la Basse Source
la Haute Source
le Douët Garnier
l'Hôtel Portais
la Métairie
la Bellanger
le Coquerel
la Vannelière
le Tertre
le Champ Guimont
la Source Heurtaux
la Rouffinière
la Richardais
l'Aumoyère
la Fouillure
le Domaine
le Mézerais
la Pennière
la Guesnonnière
le Bois de Milly
la Buronnière
la Hunière
la Corbinière
la Héronnais
la Chantellière
l'Azerais
les Landes
le Grand Champ
la Besnardais

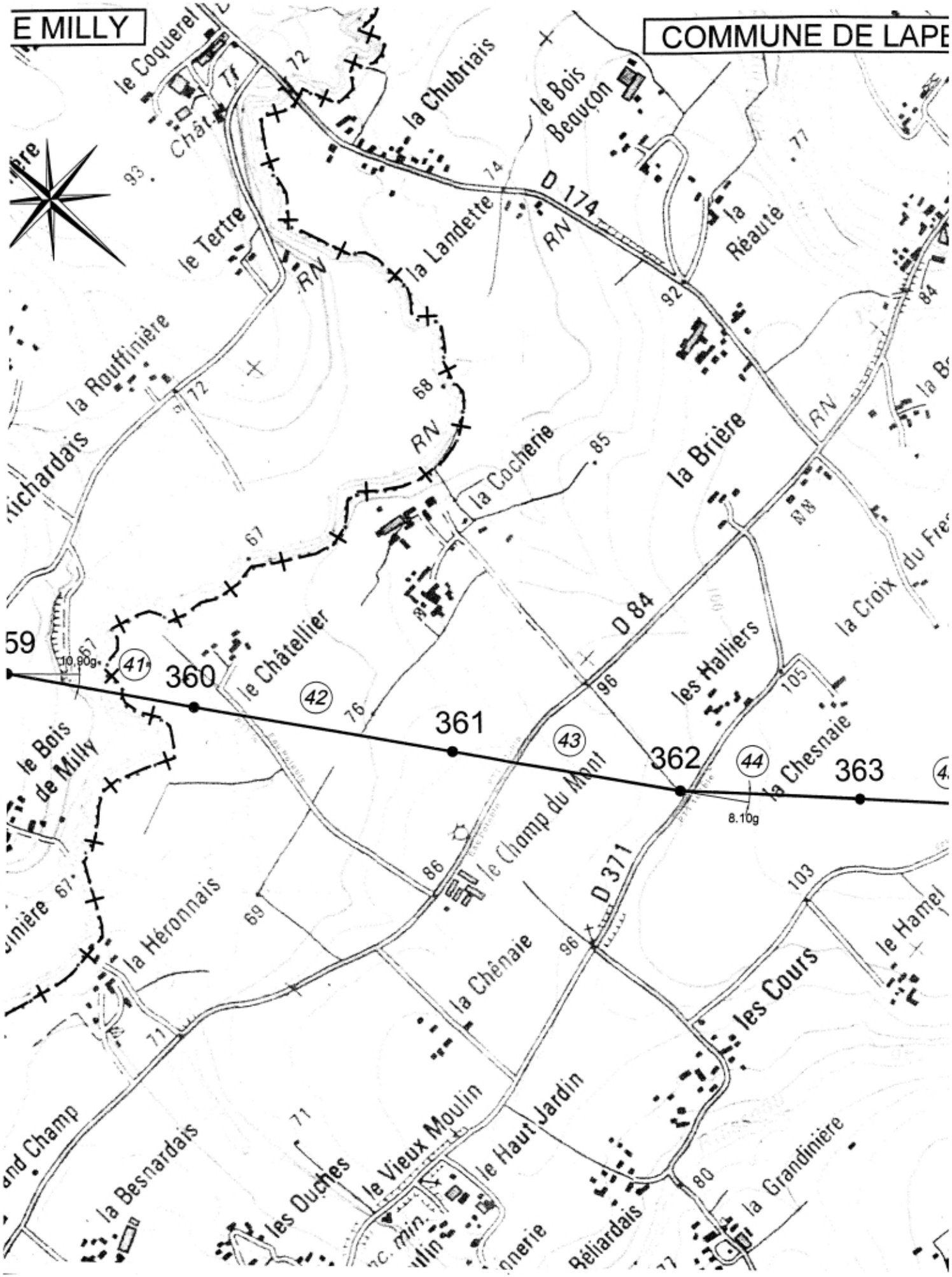
E MILLY
COMMUNE DE LAPE
le Coquerel
Chât.
Tf
la Chubriais
le Bois Beaucon
D 174
RN
la Landette
le Tertre
la Réaute
la Rouffinière
la Brière
la Cocherie
D 84
les Halliers
la Croix
le Châtellier
le Bois de Milly
le Champ du Mont
D 371
la Héronnais
la Chênaie
les Cours
le Hamel
la Chesnaie
la Besnardais
les Ouches
le Vieux Moulin
le Haut Jardin
la Grandinière
Réliardais
59
360
361
362
363
41
42
43
44
10.90g
8.10g

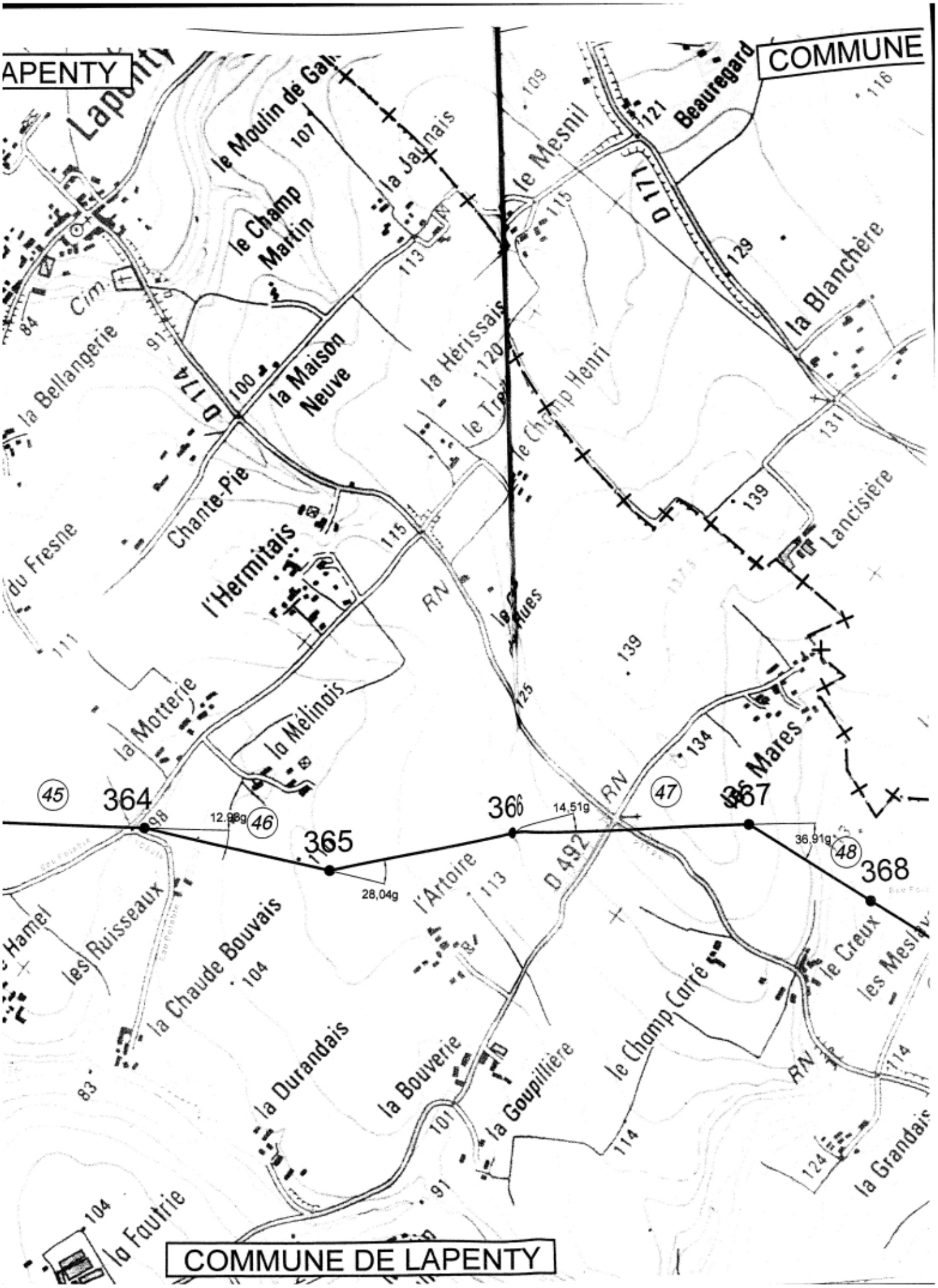
APENTY
COMMUNE
Lapenty
le Moulin de Gal
la Jaunais
le Mesnil
Beauregard
le Champ Martin
D 171
la Blanchère
la Bellangerie
D 174
la Maison Neuve
la Hérissais
le Champ Henri
Chante-Pie
l'Hermitais
Lancisière
du Fresne
RN
la Motterie
la Mélinois
les Mares
45
364
46
365
366
14,51g
47
367
36,91g
48
368
28,04g
D 492
l'Artoire
les Ruisseaux
la Chaude Bouvais
la Durandais
la Bouverie
la Goupillière
le Champ Carré
le Creux
la Grandais
la Foutrie
COMMUNE DE LAPENTY

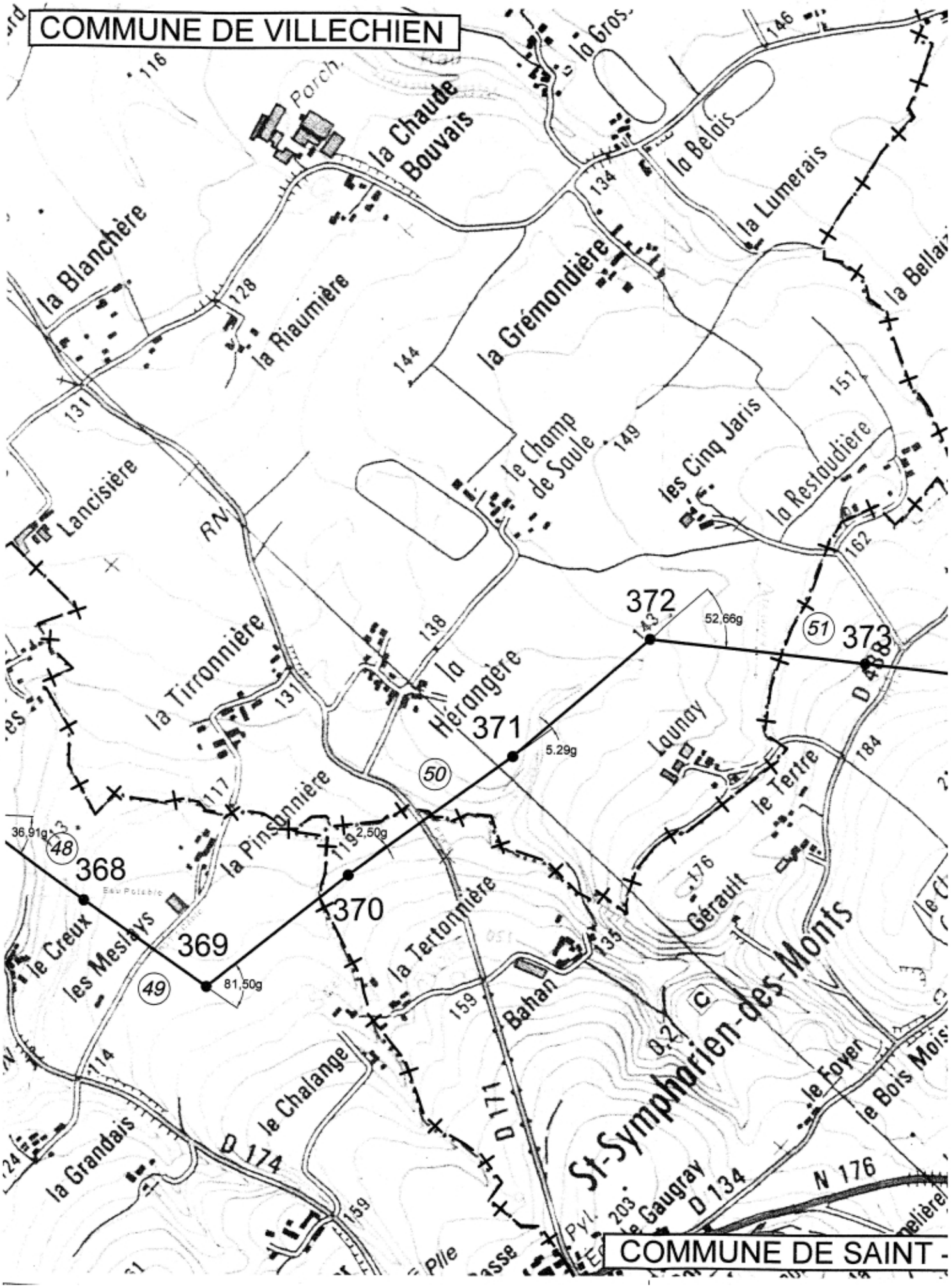
COMMUNE DE VILLECHIEN
la Chaude
Bouvais
la Blanchère
la Riaumière
la Grémondière
la Belois
la Lumerais
la Bellai
Lancisière
le Champ
de Soule
les Cinq Jaris
la Restoudière
la Tirronnière
la Hérangère
Launay
le Tertre
la Pinsonnière
Gérault
le Creux
les Meslays
la Tertonnière
Bahan
le Chalange
la Grandais
D 174
D 171
St-Symphorien-des-Monts
le Foyer
le Bois Mois
le Gaugray
D 134
N 176
RN
368
369
370
371
372
373
48
49
50
51
36,91g
81,50g
2,50g
5.29g
52,66g
COMMUNE DE SAINT -

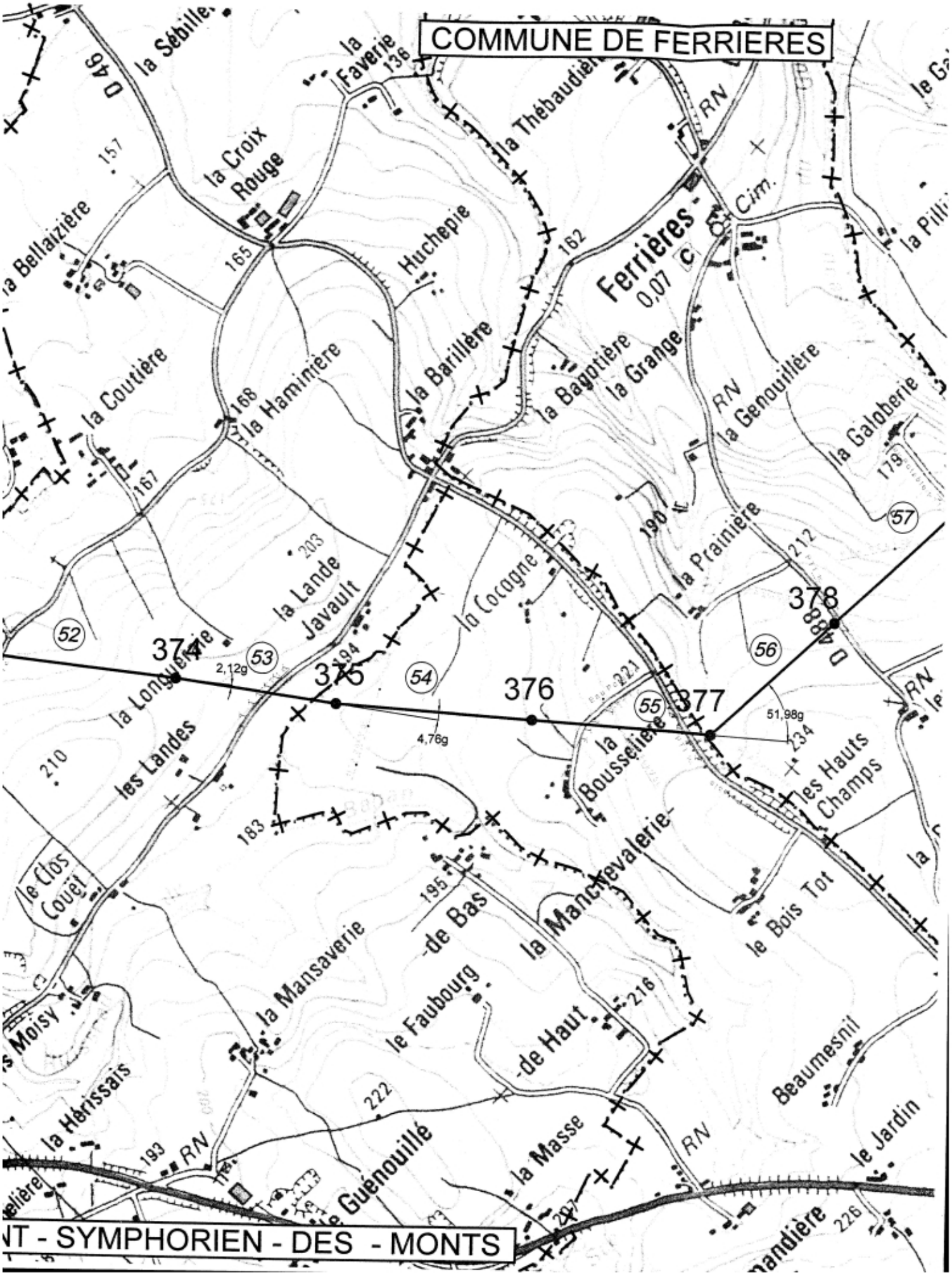
COMMUNE DE FERRIERES
la Sébille
la Faverie
la Thébaudière
la Croix Rouge
la Bellaizière
Huchepie
Ferrières
la Coutière
la Haminière
la Barillère
la Bagptière
la Grange
la Genouillère
la Galoberie
la Prainière
la Lande Javault
la Cocogne
la Longuelière
les Landes
la Bousselière
les Hauts Champs
le Clos Couet
la Mansaverie
le Faubourg
de Bas
la Manchevalerie
le Bois Tot
de Haut
la Hérissais
la Masse
Guénouillé
Beaumesnil
le Jardin
374
375
376
377
378
2,12g
4,76g
51,98g
NT - SYMPHORIEN - DES - MONTS

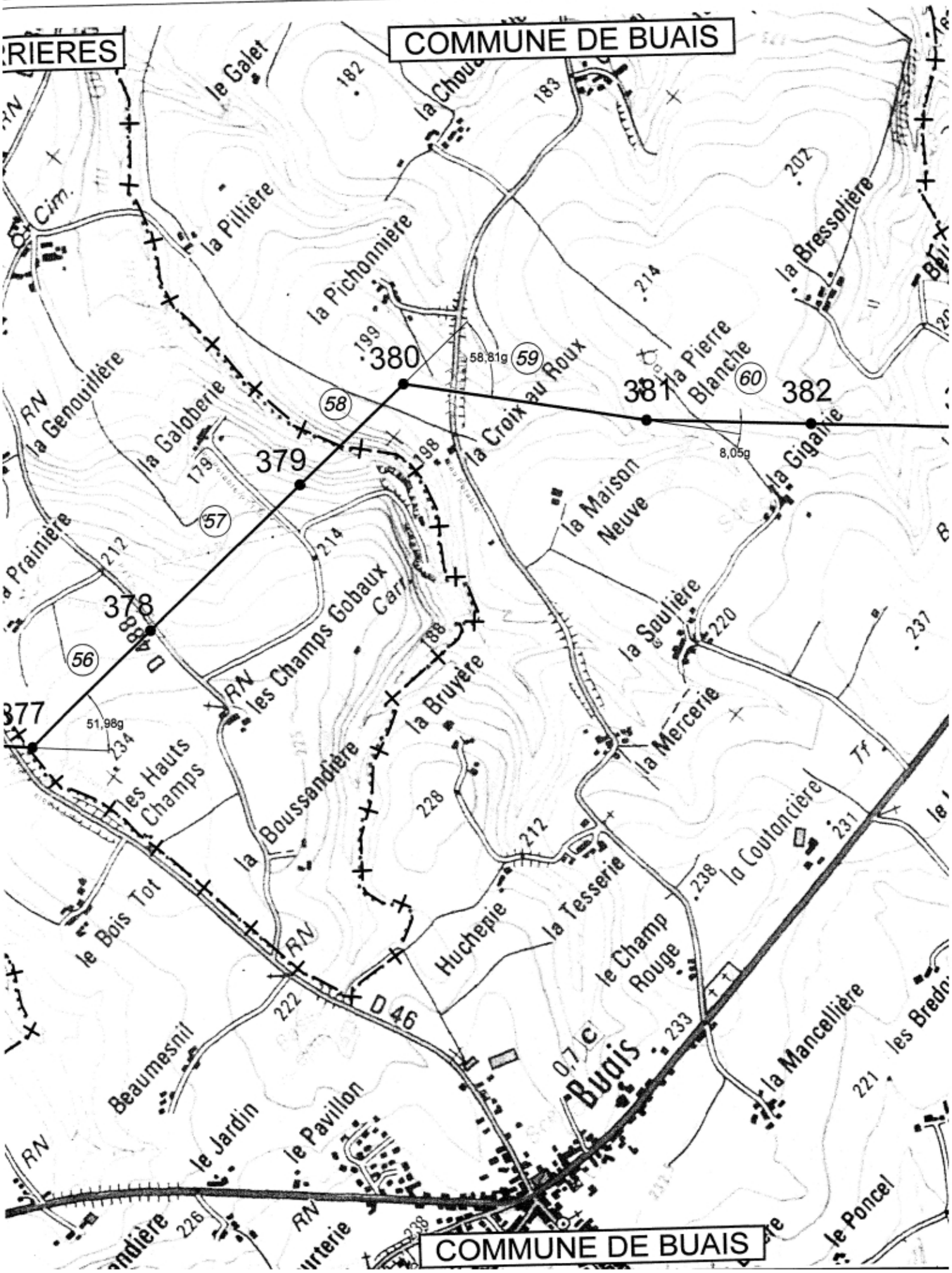
COMMUNE DE BUAIS
RIERES
le Galet
182
183
la Choue
202
la Bressolière
Cim.
la Pillière
la Pichonnière
214
199
380
58,81g
59
la Croix au Roux
la Pierre Blanche
60
381
382
58
RN
la Genouillère
la Galoberie
179
379
198
8,05g
la Gigaine
la Maison Neuve
57
212
214
378
56
188
la Soulière
220
237
les Champs Gobaux
Carr
RN
la Bruyère
377
51,98g
234
la Mercerie
les Hauts Champs
la Boussandière
228
212
la Coutancière
231
238
la Tesserie
le Bois Tot
RN
Huchepie
le Champ Rouge
222
D 46
233
0,7 c
Buais
la Mancellière
221
Beaumesnil
le Jardin
le Pavillon
RN
226
le Poncel
COMMUNE DE BUAIS

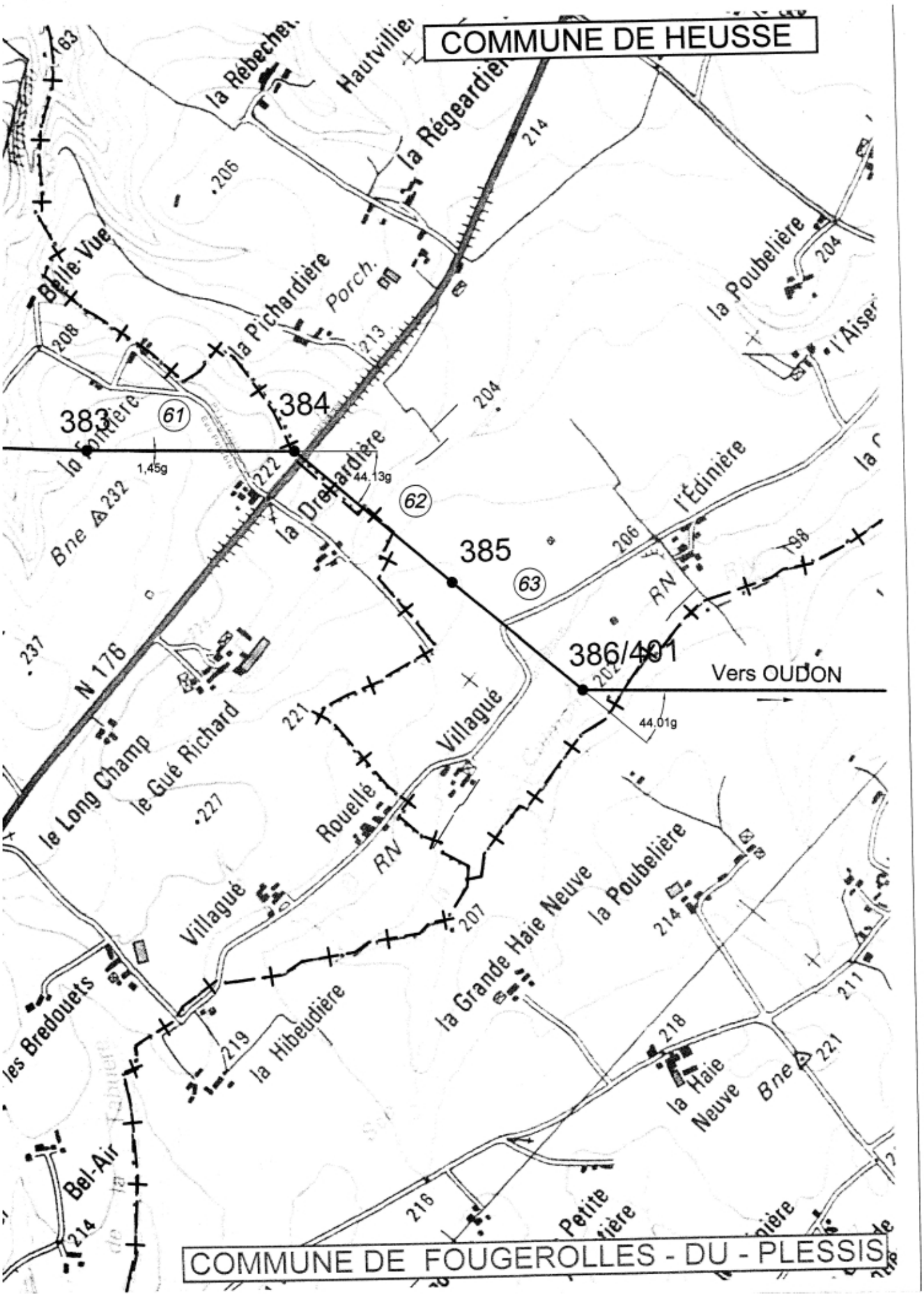
COMMUNE DE HEUSSE
la Rébechet
Hautvillier
la Régeardière
214
206
Belle-Vue
la Pichardière
Porch.
213
208
la Poubelière
204
l'Aiser
383
384
61
204
la Fondière
1,45g
222
44.13g
la Drehardière
62
l'Édinière
Bne 232
385
206
198
63
RN
237
N 176
386/401
Vers OUDON
202
44,01g
221
Villagué
le Long Champ
le Gué Richard
227
Rouellé
RN
Villagué
la Poubelière
214
207
la Grande Haie Neuve
les Bredouets
219
la Hibeudière
218
la Haie Neuve
Bne 221
211
Bel-Air
214
216
Petite
COMMUNE DE FOUGEROLLES - DU - PLESSIS